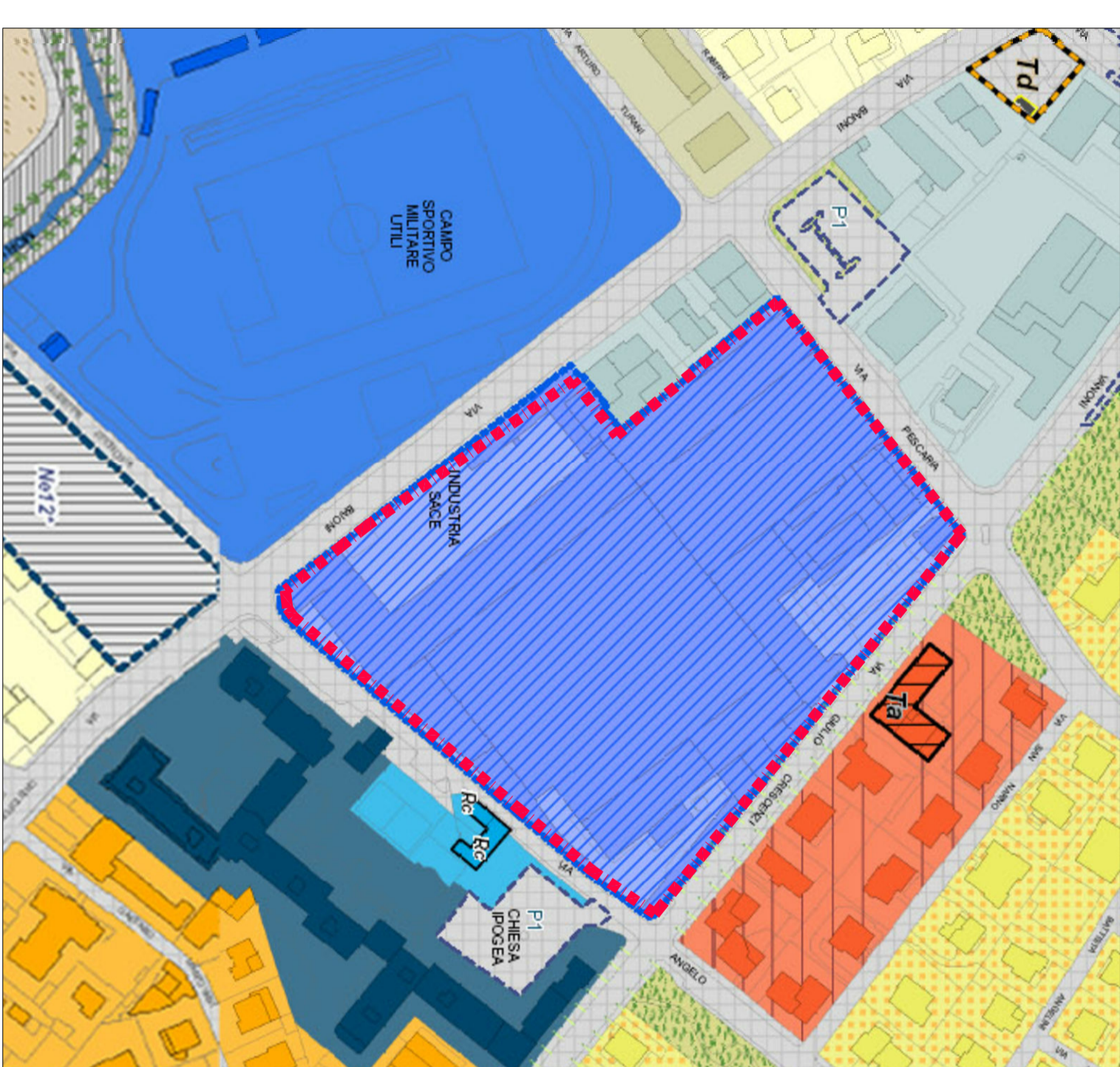
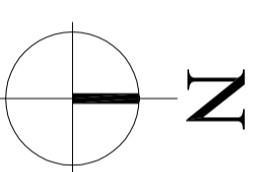




1:5000

PERIMETRO DI P.I.I.



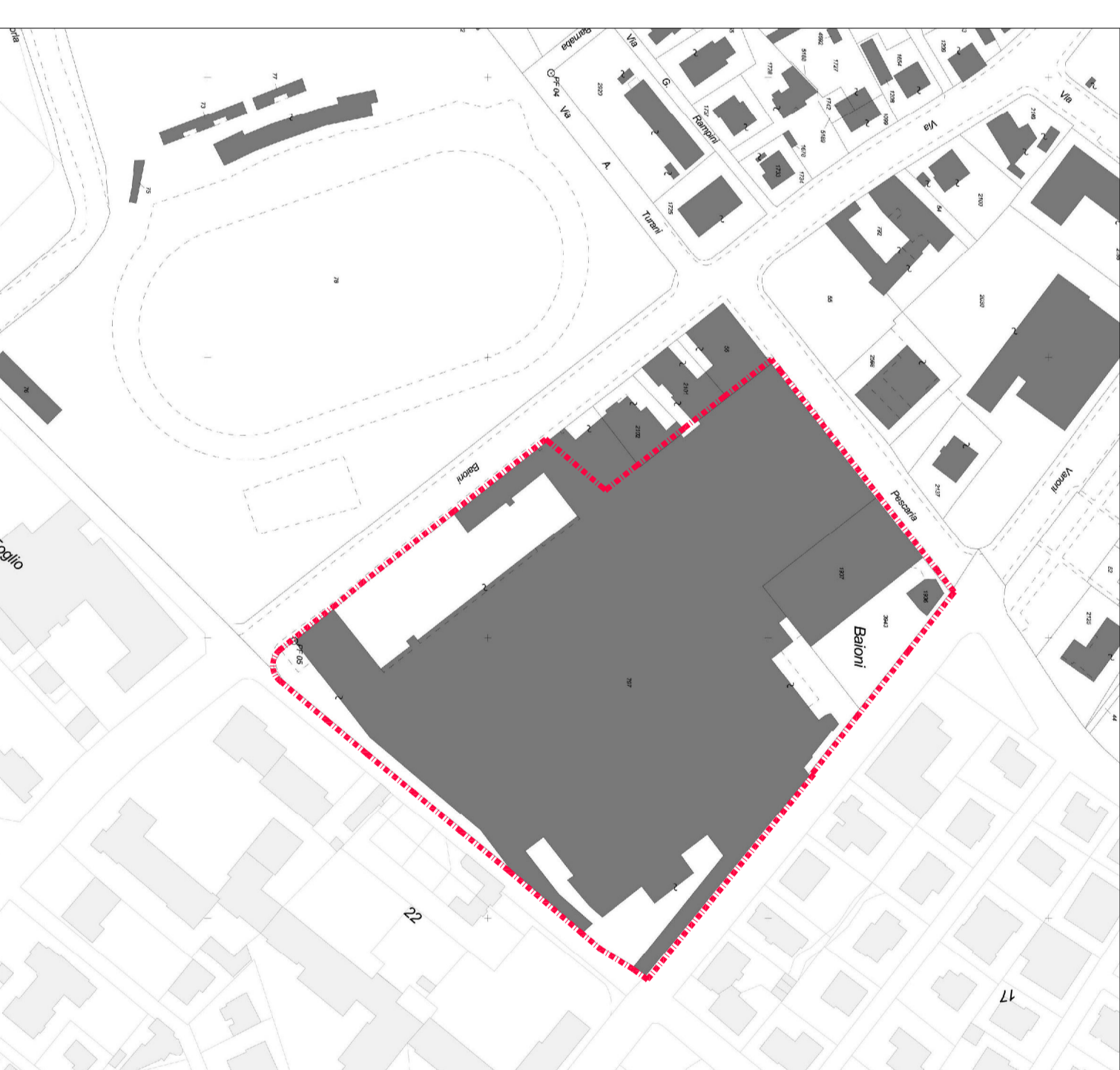
1:2000

**CITTA' IN TRASFORMAZIONE**

LE ZONE URBANISTICHE SONO DEFINITE IN UN PIANO URBANISTICO APPROVATO DAL CONSIGLIO COMUNALE. LE ZONE URBANISTICHE SONO DEFINITE IN UN PIANO URBANISTICO APPROVATO DAL CONSIGLIO COMUNALE. LE ZONE URBANISTICHE SONO DEFINITE IN UN PIANO URBANISTICO APPROVATO DAL CONSIGLIO COMUNALE.

AT	AREE STRUTTURATE	NS	NUOVI SERVIZI
LU5	INTERVENTI IN CORSO	NS	NUOVI SERVIZI
AT	AREE STRUTTURATE	NS	NUOVI SERVIZI
AT	AREE STRUTTURATE	NS	NUOVI SERVIZI

ESTRATTO MAPPA



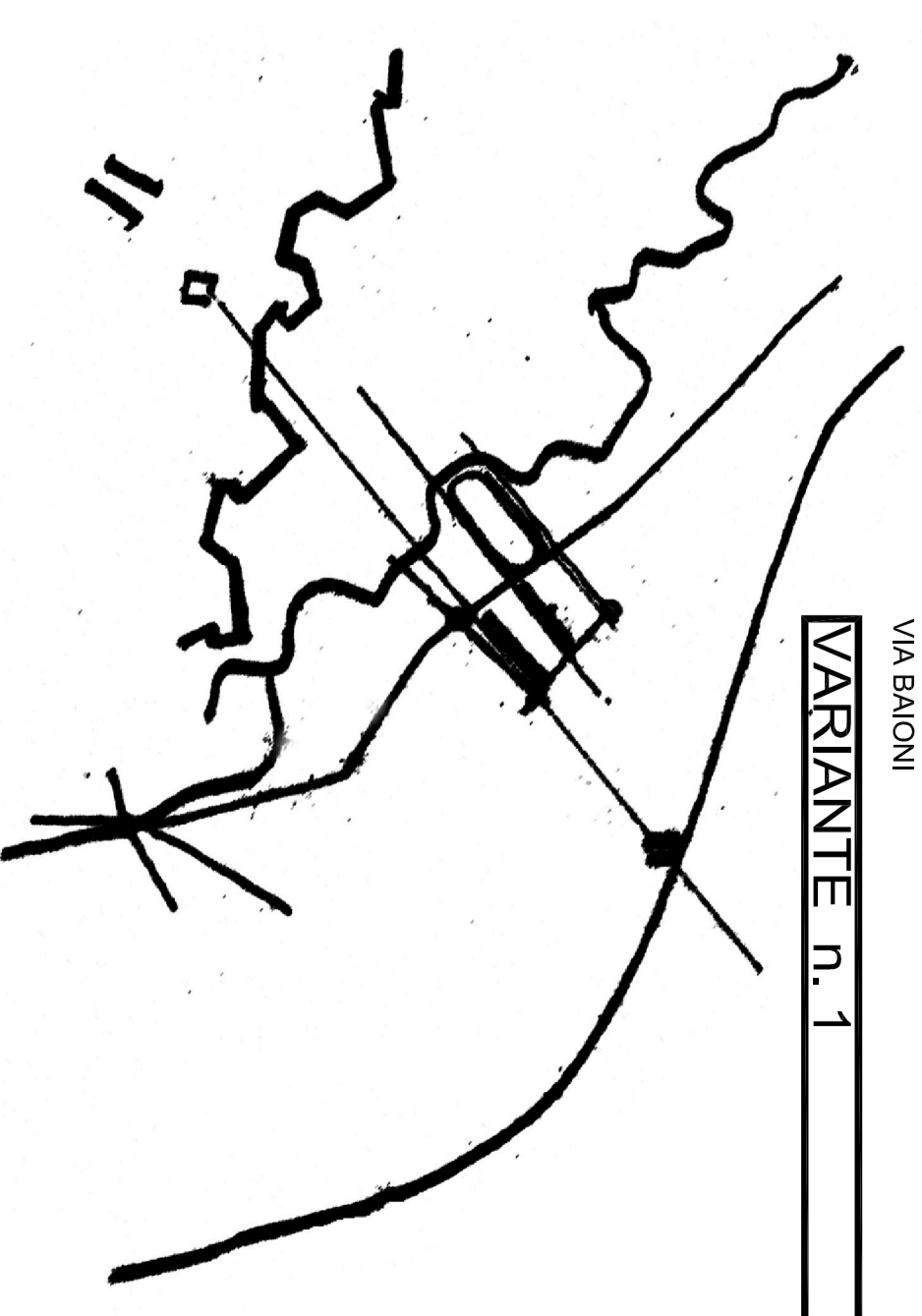
1:2000

MAPPALI DI PROPRIETA' : foglio 16, mapp. 797 parte - 1936 - 3943 - 1937

COMUNE DI BERGAMO - PROVINCIA DI BERGAMO

**PROGRAMMA INTEGRATO D'INTERVENTO**  
**RICONVERSIONE E RIQUALIFICAZIONE AREA**  
**ABB SACE**  
 VIA BAIONI

**VARIANTE n. 1**



Comitente:  
**CONCA FORTA S.r.l.**  
 Corso Venezia, 16 - Milano

**ESTRATTI**

**1:1**  
 Variante uno  
 scala  
 1:5.000/2.000  
 data  
 giugno '11  
 luglio '13  
 Aggiornamento  
 dicembre '13

CONCA FORTA s.r.l.  
 Corso Venezia, 16 - Milano  
 P.IVA 02576210275  
 R.E. 02576210275  
 R.G. 02576210275  
 R.C. 02576210275

Studio Architetto **Alberto Bertasa**  
 Via Mazzini, 6 - 24128 Bergamo  
 tel. 035/06.02.075 fax 035/06.02.030  
 email: bertasa@studiobertasa.com  
 Progetto: Alberto Bertasa, Giovanni Dossena, Michele Locatelli  
 Comune di Bergamo - Provincia di Bergamo  
 Arch. Stefano Perinelli, Gen. Mario Grassi